

WYKAZ ZMIAN DANYCH EWIDENCYJNYCH

Obręb	Stan dotychczasowy					Nomenklatura prawna	Stan nowy													
	Nr jedn. rej.	Nr działki	Rodzaj użytku i klasa				Pole pow. w ha	Nr działki	Rodzaj użytku i klasa			Pole pow. w ha	Uwagi							
			OFU	OZU	OZK			OFU	OZU	OZK										
0011 - Kury	G4	548	dr	dr		0.20						548/1	dr	dr		0.20				
												548/2	dr	dr		0.0006				
	G210	564		R	R	V	0.04	KW WA1W/00115111/2					564/1	R	R	V	0.04			
				R	R	VI	0.25						564/2	Tp	Tp		0.0013			
	G52	565		R	R	VI	0.01	KW WA1W/00056580/8					565/1	R	R	VI	0.01			
				R	R	VI	0.29						565/2	Tp	Tp		0.0010			
	G121	581		R	R	V	0.32	KW WA1W/00056579/8						581/1	R	R	V	0.32		
				Br	R	V	0.25							581/2	Tp	Tp		0.0057		
	G205	593		R	R	V	0.34	KW WA1W/00112555/5						593/1	R	R	V	0.32		
				R	R	VI	0.1572							593/2	Tp	Tp		0.0224		
	G10	594/9		Br	R	V	0.2719	KW WA1W/00056180/4							594/10	Br	R	V	0.2719	
				R	R	V	0.8755								594/11	Tp	Tp		0.0102	
R				R	VI	0.1572														
Ps				Ps	IV	1.1482														
					2.4528															

Słownie: Powierzchnia nieruchomości KW WA1W/00115111/2 dz. ew. 564 wynosi dwadzieścia dziewięć arów.
 Powierzchnia nieruchomości KW WA1W/00056580/8 dz. ew. 565 wynosi jeden ar.
 Powierzchnia nieruchomości KW WA1W/00056579/8 dz. ew. 581 wynosi pięćdziesiąt siedem arów.
 Powierzchnia nieruchomości KW WA1W/00112555/5 dz. ew. 593 wynosi trzydzieści cztery ary.
 Powierzchnia nieruchomości KW WA1W/00056180/4 dz. ew. 594/9 wynosi dwa hektary cztery tysiące pięćset dwadzieścia osiem metrów kwadratowych.

Uwaga! Projektowane działki 564/2, 565/2, 581/2, 593/2, 594/11 przeznaczone są pod drogi publiczne.

Poświadczam, że niniejszy dokument został opracowany w wyniku prac geodezyjnych i kartograficznych, których rezultaty zawiera operat techniczny wpisany do ewidencji materiałów państwowego zasobu geodezyjnego i kartograficznego.

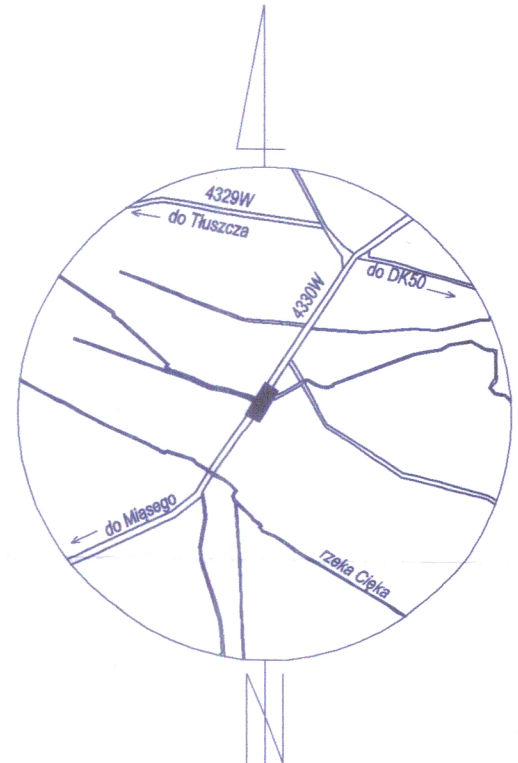
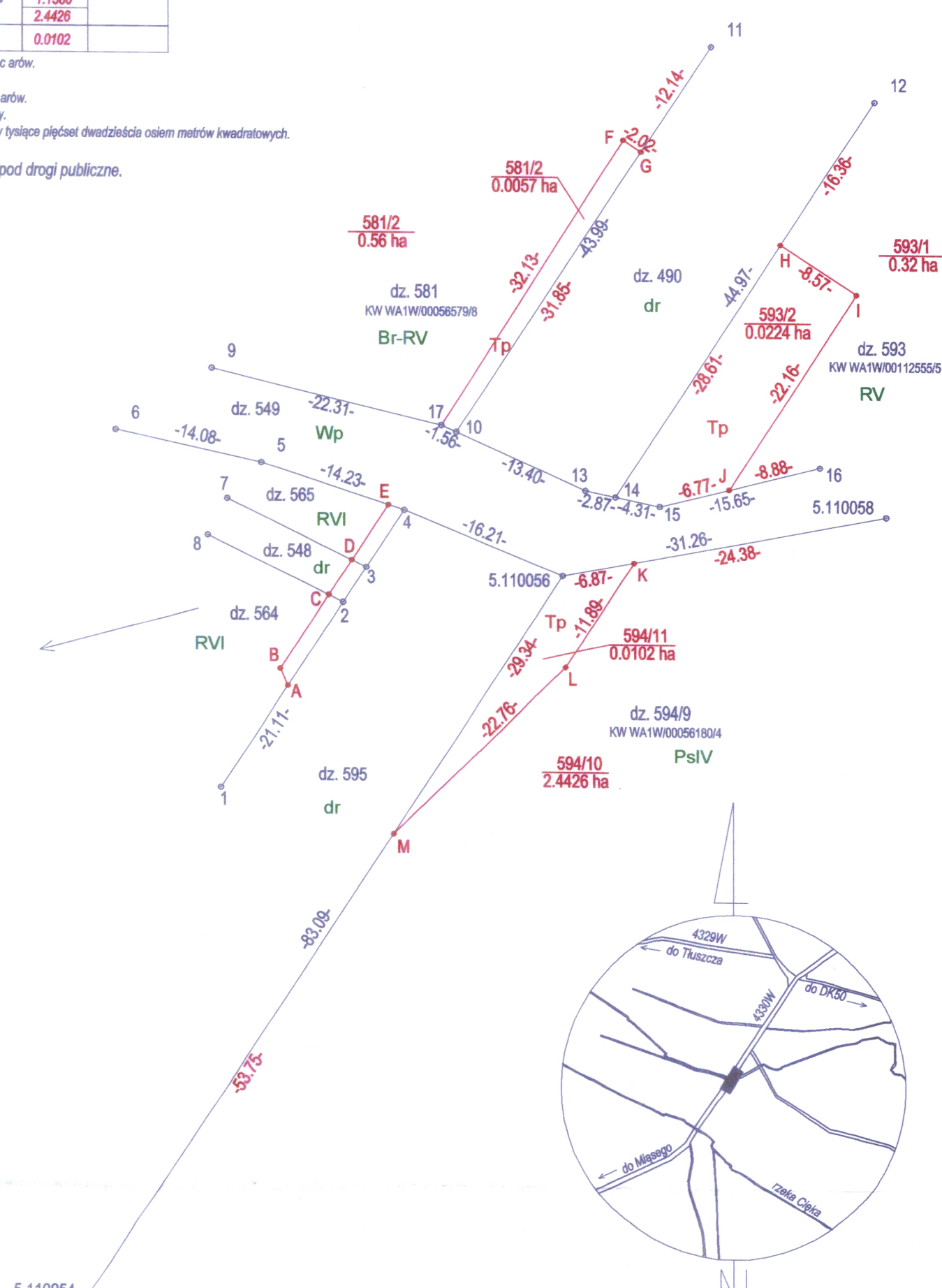
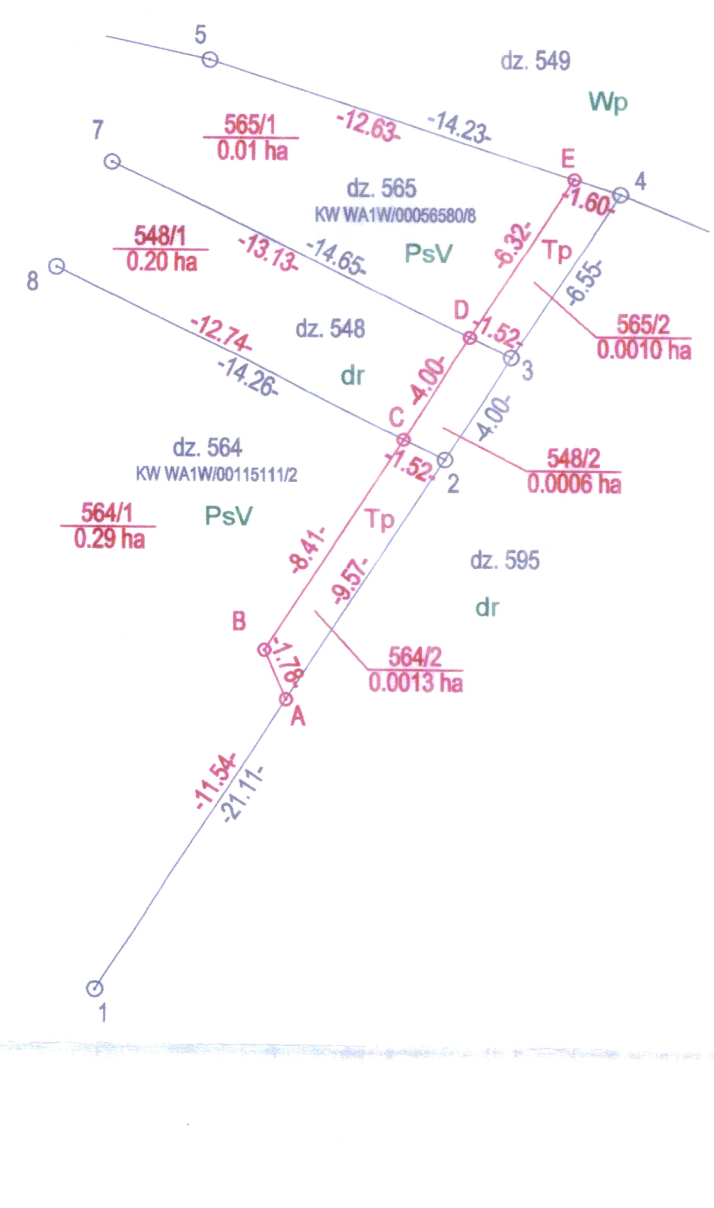
STAROSTA WOŁOMIŃSKI

Identyfikator ewidencyjny materiału zasobu - operatu technicznego:
 P. 1434. 2016. 6801

Data wpisania operatu technicznego do ewidencji materiałów zasobu:
 2016-09-30

Imię, nazwisko i podpis osoby reprezentującej organ:
 Z up. Starosty Wołomińskiego
 NACZELNIK
 Powiatowego Centrum Dokumentacji
 Geodezyjnej i Kartograficznej
Piotr Głębski

WYNIESIENIE W SKALI 1:250



Miejscowość: Kury Jednostka ewidencyjna: 143411_5 - Tłuszcz obręb ewidencyjny: 0011, Kury	skala 1 : 500	MAPA Z PROJEKTEM PODZIAŁU NIERUCHOMOŚCI	Mapę niniejszą na podstawie operatu ewidencji gruntów, operatu jednostkowego KERG 115-664/09/11 i pomiaru w terenie wykonał geodeta uprawniony Katarzyna Zientara	Wykonawca: GLOB TŁUSZCZ SP. Z O.O. ul. T. Kościuszki 4/14 05-240 Tłuszcz
	układ 2000 strefa 7			